


## Annexe

### Bibliographie relative au Programme national de recherche 48 « Paysages et habitats de l'arc alpin »

La bibliographie qui suit présente un aperçu des publications – répertoriées par projet – parues dans le cadre du PNR 48. Les publications portant la mention  se trouvent sur le CD annexé au format pdf (dernière page de couverture).

---

#### PUBLICATIONS GÉNÉRALES

---

##### Synthèses thématiques


---

- Backhaus N., Reichler C., Stremlo M. (2007)  
Paysages des Alpes – De la représentation à l'action. Synthèse thématique relative au thème de recherche I du PNR 48, vdf Hochschulverlag, Zurich.
- Stöcklin J., Bosshard A., Klaus G., et al. (2007)  
Utilisation du sol et diversité biologique dans les Alpes – Faits, perspectives, recommandations. Synthèse thématique relative au thème de recherche II du PNR 48, vdf Hochschulverlag, Zurich.
- Simmen H., Walter F. (2007)  
Façonner ensemble le paysage – Potentiels et limites des processus participatifs. Synthèse thématique relative au thème de recherche III du PNR 48, vdf Hochschulverlag, Zurich.
- Simmen H., Walter F., Marti M. (2006)  
Utiliser la valeur des paysages alpins. Synthèse thématique relative au thème de recherche IV du PNR 48, vdf Hochschulverlag, Zurich.
- Walz. A., Gloor C., Allgöwer B., et al. (en cours d'impression)  
Virtuelle Welten – Reale Entscheide? Die Alpen in der Modellwelt. Synthèse thématique relative au thème de recherche V du PNR 48, vdf Hochschulverlag, Zurich

---

##### Autres publications

---

- Haber W. (2006)   
Kulturlandschaften und die Paradigmen des Naturschutzes, dans: Stadt + Grün, 55, (12), 20-25.

- Heeb J., Berger T., Conradin K. (2007)  
Akteurplattformen und systemisches Veränderungsmanagement für nachhaltige Entwicklungsprozesse in den Alpen. Ein methodischer Leitfaden für Akteure.

- Knoepfel P., Gerber J.-D. (2007, en cours d'impression)  
Institutionelle Landschaftsregime – Lösungsansatz für Landschaftskonflikte / Institutional Landscape Regimes – An Approach to the Resolution of Landscape Conflicts, vdf Hochschulverlag, Zurich.

---

#### ACCESSIBILITÉ

---

- Axhausen K. W., Fröhlich P., Tschopp M., et al. (2003)  
Erreichbarkeitsveränderungen in der Schweiz und ihre Wechselwirkungen mit der Bevölkerungsveränderung 1950-2000, in: Gemerith W., Messerli P., Meusbürger P., et al. (eds.), Alpenwelt – Gebirgswelten, Inseln, Brücken, Grenzen, Deutsche Gesellschaft für Geographie, Bonn, Berne, 309-317.
- Beige S., Axhausen K. W. (2005)  
Verkehrssystem, Touristenverhalten und Raumstruktur in alpinen Landschaften – Feldbericht der Erhebung zum Touristenverhalten, Arbeitsbericht Verkehrs- und Raumplanung, 268, Institut für Verkehrsplanung und Transportsysteme (IVT), ETH, Zurich.
- Fröhlich P. (2003)  
Induced Traffic: Review of the explanatory models, conference paper, 3rd Swiss Transport Research Conference, Monte Verità/Ascona, March 2003, Arbeitsbericht Verkehrs- und Raumplanung, 176, Institut für Verkehrsplanung und Transportsysteme (IVT), ETH, Zurich.
- Fröhlich P., Axhausen K. W. (2002)  
Development of car-based accessibility in Switzerland from 1950 through 2000: First results, conference paper, 2nd Swiss Transport Research Conference, Monte Verità/Ascona, March 2002, Arbeitsbericht Verkehrs- und Raumplanung, 111, Institut für Verkehrsplanung und Transportsysteme (IVT), ETH, Zurich.

- Keller P., Steinmetz R. (2003)  
Verkehr und Erreichbarkeit von Stadtland Schweiz im Standortwettbewerb, Arbeitsbericht Verkehrs- und Raumplanung, 175, Institut für Verkehrsplanung und Transportsysteme (IVT), ETH, Zurich.

- Schach M. (2003)  
Vergleichende Untersuchung der Entwicklung der Fremdenverkehrsorte Engelberg (OW) und Wengen (BE) unter besonderer Berücksichtigung der Entwicklung der Verkehrsinfrastruktur, travail de diplôme, ETH, Zurich.
- Schlich R., Schönfelder S., Hanso S., et al. (2002)  
Leisure travel in a historical perspective – Changes in the structures of time and space use, Arbeitsbericht Verkehrs- und Raumplanung, 107, Institut für Verkehrsplanung und Transportsysteme (IVT), ETH, Zurich.
- Schlich R., Simma A., Axhausen K. W. (2003)  
Zielwahl im Freizeitverkehr, Arbeitsbericht Verkehrs- und Raumplanung, 181, Institut für Verkehrsplanung und Transportsysteme (IVT), ETH, Zurich.
- Schlich R., Simma A., Rüssli P., et al. (2003)  
Entwicklung eines Tagebuchs zur Erhebung von Freizeitverhalten, Arbeitsbericht Verkehrs- und Raumplanung, 121, Institut für Verkehrsplanung und Transportsysteme (IVT), ETH, Zurich.
- Simma A., Axhausen K. W. (2002)  
Destination and mode choice for skiing trips within Switzerland, Stadt Region Land 73, Tagungsband zum 3. Aachener Kolloquium « Mobilität und Stadt », Institut für Stadtbauwesen und Stadtverkehr, RWTH Aachen, Arbeitsbericht Verkehrs- und Raumplanung, 127, Institut für Verkehrsplanung und Transportsysteme (IVT), ETH, Zurich.
- Simma A., Axhausen K. W. (2003)  
Interactions between travel behaviour, accessibility and personal characteristics: The case of the Upper Austria Region, Arbeitsbericht Verkehrs- und Raumplanung, 182, Institut für Verkehrsplanung und Transportsysteme (IVT), ETH, Zurich.
- Simma A., Hauri D., Schlich R. (2002)  
Beschreibung einer Datenbank zu den Schweizer Gemeinden, Arbeitsbericht Verkehrs- und Raumplanung, 118, Institut für Verkehrsplanung und Transportsysteme (IVT), ETH, Zurich.
- Steinmetz R., Keller P. (2003)  
Verkehr und Erreichbarkeit, dans : Eisinger A., Schneider M. (eds.), Stadtland Schweiz, Birkhäuser-Verlag, Bâle, 85-99.
- Tschopp M., Fröhlich P., Axhausen K. W. (2005)  
Verkehrssystem, Touristenverhalten und Raumstruktur in alpinen Landschaften – Bericht zu Raumstruktur, lokaler und interregionaler Erreichbarkeit, Arbeitsbericht Verkehrs- und Raumplanung, 273, Institut für Verkehrsplanung und Transportsysteme (IVT), ETH, Zurich.
- Tschopp M., Fröhlich P., Axhausen K. W. (2005, in press)  
Accessibility and Spatial Development in Switzerland During the last 50 Years, dans : Levinson D., Krizek K. J. (eds.), Access to Destinations: Rethinking the Transportation Future, Elsevier, Oxford.
- Tschopp M., Fröhlich P., Keller P., et al. (2003)  
Accessibility, Spatial Organisation and Demography in Switzerland through 1920 to 2000: First Results, conference paper, 3rd Swiss Transport Research Conference, Monte Verità/Ascona, Arbeitsbericht Verkehrs- und Raumplanung, 151, Institut für Verkehrsplanung und Transportsysteme (IVT), ETH, Zurich.
- Tschopp M., Keller P. (2003)  
Raumstruktur-Datenbank: Gemeinde-Zuordnungstabelle, Arbeitsbericht Verkehrs- und Raumplanung, 170, Institut für Verkehrsplanung und Transportsysteme (IVT), ETH, Zurich.
- Tschopp M., Keller P., Axhausen K. W. (2003)  
Raumnutzung in der Schweiz: Eine historische Raumstruktur-Datenbank, Dissertation, ETH, Zurich.
- Tschopp M., Sieber R., Keller P., et al. (2003)  
Demographie und Raum in der Schweiz: Ein historischer Abriss, dans : DISP, 153, 25-32.
- Vrtic M., Axhausen K. W. (2002)  
Modelle der Verkehrsmittelwahl auf der Grundlage von RP- und SP-Daten, in FGSV (Hrsg.) Heureka 02, Arbeitsbericht Verkehrs- und Raumplanung, 106, Institut für Verkehrsplanung und Transportsysteme (IVT), ETH, Zurich.
- Vrtic M., Fröhlich P., Axhausen K. W. (2003)  
Schweizerische Netzmodelle für Strassen- und Schienenverkehr, Arbeitsbericht Verkehrs- und Raumplanung, 148, Institut für Verkehrsplanung und Transportsysteme (IVT), ETH, Zurich.
- Weiss T. (2003)  
Verkehrskonzepte im Wintersportort Scuol, travail de semestre, ETH, Zurich.

Widmer J. P. (2002)

Accessibility by air passenger transport related to Switzerland, conference paper, 2nd Swiss Transport Research Conference, Monte Verità/Ascona, Arbeitsbericht Verkehrs- und Raumplanung, 112, Institut für Verkehrsplanung und Transportsysteme (IVT), ETH, Zurich.


---

## ALPAYS


---

Ecoplan (2005)

Subventionen: Lastenausgleichs- und Anreizeffekte. Vergleich zwischen Subventionen und effektiven Belastungen sowie Analyse der Wirkungen ausgewählter Subventionen im Rahmen des Projektes «Alpays – Alpine Landscapes: Payments and Spillovers», Ecoplan, Berne.

Marti M., Walter F., Osterwald S., et al. (2004) 


Regionale Kostenunterschiede und Ausgleichsmechanismen in der Grundversorgung, Ecoplan, Berne.

Marti M., Walter F., Simmen H. (2004) 


Subventionieren – schützen – anbieten – nützen: Natur- und Landschaftsschutz im Spannungsfeld. Etude partielle, Ecoplan, Berne.

Simmen H., Marti M., Osterwald S., et al. (2005)

Die Alpen und der Rest der Schweiz: Wer zahlt – wer profitiert? Synthese des Projekts ALPAYS – Alpine Landscapes: Payments and Spillovers dans le cadre du PNR 48 «Paysages et habitats de l'arc alpin» du Fonds National Suisse, vdf Hochschulverlag, Zurich.

Walter F., Marti M., Osterwald S., et al. (2004) 

ALPAYS – Alpine Landscape: Payments and Spillovers, Arbeitspapier 1: Theoretische Grundlagen, Ecoplan, Berne.

Walter F., Marti M., Osterwald S., et al. (2005) 

ALPAYS: Zahlen die Agglomerationen für die Alpen? Auswertung der Finanzströme zwischen dem Alpenraum und der übrigen Schweiz, Arbeitspapier 4, Ecoplan, Berne.

---

## ALPINISME

---

Wirz T. (2005)

Unterwegs im Männerraum. Alpinismus und Geschlechterforschung in der Schweiz 1863-1838, dans : Bosshart-Pfluger C., Grisard D., Späti C. (eds.), Geschlecht und Wissen – Genre et savoir – Gender and Knowledge, Schweizerische Historikerinnentagung, 10, Chronos, Zurich.

Wirz T. (2007)

Gipfelstürmerinnen. Eine Geschlechtergeschichte des Alpinismus in der Schweiz 1840-1940, Hier + jetzt, Baden.

---

## ALPRO

---

Baumgart K. (2005)

Bewertung landschaftsrelevanter Projekte im Schweizer Alpenraum – Die Methode der Discrete-Choice-Experimente, dissertation, Université de Berne, Berne.

Baumgart K. (2005)


Bewertung landschaftsrelevanter Projekte im Schweizer Alpenraum – Die Methode der Discrete-Choice-Experimente, Geographica Bernensia, G75, Institut géographique de l'Université de Berne, Berne.

Baumgart K., Bernhard T., Kooijman C., et al. (2005)


Projektbewertung mit Alpro: Auswirkungen auf Wirtschaft, Gesellschaft und Umwelt. Handbuch, infraconsult, Berne.

Baumgart K., Bernhard T., Kooijman C., et al. (2005)

Projektbewertung mit Alpro: Auswirkungen auf Wirtschaft, Gesellschaft und Umwelt. CD-ROM avec e-ALPRO, infraconsult, Berne.

Schwarzwälder B., Baumgart K., Kooijman C., et al. (2004) 

Modification du paysage alpin : nouvel instrument d'appréciation, dans : Tracés, 3.

Schwarzwälder B., Kooijman C. (2005) 

ALPRO: Ein Instrument zur Bewertung von landschaftsverändernden Projekten im Alpenraum bezüglich Auswirkungen auf Wirtschaft, Gesellschaft und Ökologie, prospectus, infraconsult, Berne.


Schwarzwälder B., Kooijman C. (2005)

Projektbewertung mit e-ALPRO: Auswirkungen eines landschaftsverändernden Projekts auf Wirtschaft, Gesellschaft und Umwelt im Alpenraum, infraconsult, Berne.





---

## ALPSCAPE

---

Ballmoos M., Bebi P. (2003) 

Raumentwicklung und Nachhaltigkeit in der Landschaft Davos, dans : Geomatik Schweiz, 12, 661-664.


- Bebi P. (2005)  
Alpscape – Simulationsmodell für die Raumentwicklung alpiner Regionen, Final scientific report, ENA, Davos.
- Bebi P., Behrendt H., Grêt-Regamey A., et al. (2004)   
Vulnerability of Alpine landscape and habitats – Simulation of development of Alpine Regions, poster, WSL, Birmensdorf.
- Bebi P., Kytzia S., Lundström C., et al. (2005)   
ALPSCAPE – Simulation und Bewertung von Zukunftsszenarien alpiner Regionen am Beispiel der Landschaft Davos, Schlussbericht, WSL, Birmensdorf.
- Grêt-Regamey A. (2004)  
Spatially explicit valuation of ecosystem services in the Alps as a support tool for regional decision making, dissertation, ETH, Zurich.
- Grêt-Regamey A., Bebi P. (2004)   
Landschaften im Wandel – Wahrnehmung und Bewertung von Landschaften und Lebensräumen. Ökonomische Bewertung von jetzigen und zukünftigen Landschaften in Tourismusregionen, WSL, Birmensdorf.
- Grêt-Regamey A., Bebi P. (2004)  
Ökonomische Bewertung von jetzigen und zukünftigen Landschaften in Tourismusregionen, SLF, Davos.
- Grêt-Regamey A., Bebi P., Bishop I. D., et al. (in press)  
Linking GIS-based models to value ecosystem services in an Alpine region, dans : Environmental Management.
- Grêt-Regamey A., Bishop I. D., Bebi P. (2007)   
Predicting the scenic beauty value of mapped landscape changes in a mountainous region using GIS, dans : Environment and Planning B., 34, 50-67.
- Grêt-Regamey A., Kytzia S. (2007, in press)  
Integrating the valuation of ecosystem services into input output economics of an Alpine region, dans : Ecological Economics.
- Grêt-Regamey A., Kytzia S. (submitted paper)  
Integrating the valuation of ecosystem services into input output economics of an Alpine region, SLF, Davos.
- Grêt-Regamey A., Straub D. (2006)   
Spatially explicit avalanche risk assessment linking Bayesian networks to a GIS, dans : Natural Hazards and Earth System Sciences, 6, 911-926.
- Grêt-Regamey A., Walz A., Bebi P. (in review)  
Framework for integrating ecosystem service values and their uncertainties in landscape planning, dans : Environmental Planning and Management.
- Kytzia S., Walz A., Wegmann M. (in press)   
How can tourism use land more efficiently? A model based approach to eco-efficiency for tourist destinations, dans : Tourism Management.
- Kytzia S., Walz A., Wegmann M. (submitted paper)  
How can tourism use land more efficiently? A model based approach to eco-efficiency for tourist destination, ENA, Davos.
- Lardelli C., Bebi P. (2005)  
Veränderungen von Lawinenschutzwäldern in der Landschaft Davos, dans : Bündnerwald, 4.
- Lundström C., Kytzia S., Walz A., et al. (2005)   
ALPSCAPE – A model for scenario-based simulations of the future in alpine regions: Mountain agriculture in Davos as a case study, Abstract, GLOCHAMORE Open Science Conference, Perth.
- Lundström C., Kytzia S., Walz A., et al. (in press)  
ALPSCAPE – Linking models of land-use, resources and economy to simulate the development of Alpine regions, dans : Environmental Management.
- Purves R. S., Walz A. (2005)  
A neighbourhood-based algorithm for categorical map comparison, Proceedings of the International Workshop on « Integrated Assessment of the land system: the future of land use ». 28-30 October 2004, Amsterdam. <http://www.lucc.nl>.
- Walz A. (2005)   
Landnutzungsveränderungen im Schweizer Berggebiet im Rahmen einer nachhaltigen Regionalentwicklung, Abstract, congrès Phil.Alp, Berne.
- Walz A. (2006)   
Land Use Modelling for an Integrated Approach to Regional Development in the Swiss Alps, dissertation, Université de Zurich, Zurich.

- Walz A., Bebi P., Purves R. S. (2004)  Land-use simulation for small regions in the Swiss Mountain Area – comparison of two modelling techniques. Proceedings of GISRUK, WSL, Birmensdorf.
- Walz A., Behrendt H., Lardelli C., et al. (2004) Merging numeric modelling and local system knowledge for scenario development. International Workshop in Integrated assessment of the land system Amsterdam, poster, WSL, Birmensdorf.
- Walz A., Grêt-Regamey A., Lardelli C., et al. (2005) Future scenarios for landscape change – a combined approach based on participatory scenario development and integrated numeric modelling. BioScene-Conference on « Biodiversity conservation and sustainable development in mountain areas in Europe: The challenge of interdisciplinary research ». 20-24 September 2005, Ioannina.
- Walz A., Lardelli C., Behrendt H., et al. (2007) Participatory scenario analysis for integrated regional modelling, dans : *Landscape and Urban Planning*, 81, (1-2), 114-131.
- Gloor C., Cavens D., Lange E., et al. (2003) A pedestrian simulation for very large scale applications, dans : Koch A., Mandl P. (eds.), *Multi-Agenten-Systeme in der Geographie*, Klagenfurter Geographische Schriften, 23, Klagenfurt.
- Gloor C., Mauron L., Nagel K. (2003) A pedestrian simulation for hiking in the alps, in 3rd Swiss Transport Research Conference, Monte Verità/Ascona. <http://www.strc.ch/Paper/gloor.pdf>.
- Gloor C., Stucki P., Nagel K. (2004) Hybrid Techniques for Pedestrian Simulations, Cellular Automata, Proceedings of the 3rd Swiss Transport Research Conference, Monte Monte Verità/Ascona, 581-590.
- Gloor C., Stucki P., Nagel K. (2004) Hybrid Techniques for Pedestrian Simulations, Cellular Automata: 6th International Conference on Cellular Automata for Research and Industry, ACRI 2004, Amsterdam, The Netherlands, October 25-28, 2004, Springer, Amsterdam.

---

## ALPSIM

---

- Cavens D., Gloor C., Nagel K., et al. (2004) A Framework for Integrating Visual Quality Modelling within an Agent-Based Hiking Simulation for the Swiss Alps, dans : Sievänen T., Erkkonen J., Jokimäki J., et al. (eds.), *Policies, methods and tools for visitor management – proceedings of the second International Conference on Monitoring and Management of Visitor Flows in Recreational and Protected Areas*, June 16-20, 2004, Rovaniemi.
- Cavens D., Lange E. (2004) Hiking in Real and Virtual Worlds, dans : Koll-Schretzenmayr M., Keiner M., Nussbaumer G. (eds.), *The Real and Virtual Worlds of Spatial Planning*, Springer, Heidelberg, 173-183.
- Cavens D., Lange E., Schmid B. (2003) Virtual Alpine Landscapes and Autonomous Agents, dans : Buhmann E., Ervin S. (eds.), *Trends in Landscape Modeling*, Proceedings at Anhalt University of Applied Sciences 2003, Wichmann Verlag, Heidelberg. [http://www.hsanhalt.de/CONTENT/la/mla\\_fl/conf/pdf/conf2003/61cavens.pdf](http://www.hsanhalt.de/CONTENT/la/mla_fl/conf/pdf/conf2003/61cavens.pdf).
- Gloor C. (2005, submitted) Distributed Intelligence in Real World Mobility Simulations, dissertation.
- Haute Ecole Spécialisée de Suisse occidentale / Fachhochschule Westschweiz (2004)  Die gute Alpenluft. Von den Luftkurorten zum Wellnesstourismus/Le Bon Air des Alpes. Des stations climatiques au tourisme de bien-être. Actes du Colloque/Tagungsband (7.-8.10.2004), Sierre/Siders. [http://iet.hevs.ch/upload/Projets/4\\_23\\_20073\\_56\\_09PMActes\\_BonAir\\_SierreOct04\\_publMarso7.pdf](http://iet.hevs.ch/upload/Projets/4_23_20073_56_09PMActes_BonAir_SierreOct04_publMarso7.pdf).
- Barras V., Piccand M. (2006) Bergwanderungen et spiromètre : physiopathologie de l'altitude à la fin du XIX<sup>e</sup> siècle, dans : Linon-Chipon S., Vaj D. (eds.), *Relations savantes, voyages et discours scientifiques*, Collection Imago Mundi, Presses Universitaires de Paris Sorbonne, Paris, 231-241.
- Favier R., Reichler C., Vaj D., et al. (2005) Le Bon Air des Alpes, dans : *Revue de Géographie Alpine*, 1.
- Guignard A. (ed.) (2005) Une « méthode sanatoriale » pour le bon air des Alpes et du désert, dans : *Revue de Géographie Alpine*, 1, 61-69.

- Guignard A. (2006)  
Emile Ziegmeyer, Par amour du vagabondage, Voyages dans les Alpes en 1872 et 1875, coll. Le Voyages dans les Alpes, Genève.
- Lüthi D. (2005)  
L'influence du bon air sur l'architecture. Une « guérison formelle » ? Apparition du sanatorium alpin en Suisse 1880-1914, dans : Revue de Géographie Alpine, 1, 43-52.
- Lüthi D. (2005)  
Habiter l'air pur, dans : L'Alpe, 27, 22-26.
- Matos-Wasem R. (2005)  
Le bon air des Alpes dans le tourisme d'aujourd'hui et de demain : un capital symbolique à mettre en valeur et à préserver, dans : Revue de Géographie Alpine, 1, 97-104.
- Matos-Wasem R. (2005)  
Du vent qui fait vendre, dans : L'Alpe, 27, 12-17.
- Piccand M. (2005)  
Le corps comme « perception du paysage » : quelques repères historiques sur la question des effets psychophysiologiques de l'altitude (1870-1930), dans : Revue de Géographie Alpdanse, 1, 81-88.
- Piccand M. (2005)  
Percer les secrets du mal des montagnes, dans : L'Alpe, 27, 18-21.
- Reichler C. (2005)  
Le bon air des Alpes. Entre histoire culturelle et géographie des représentations, dans : Revue de Géographie Alpdanse, 1, 9-14.
- Reichler C. (2005)  
L'air au filtre de l'art, dans : L'Alpe, 27, 64-71.
- Reichler C. (2005, in press)  
Les descriptions météorologiques au tournant des XVIII<sup>e</sup>-XIX<sup>e</sup> siècles, dans : Jouve V., Pagès A. (eds.), Les Lieux du réalisme. Pour Philippe Hamon, L'Improviste – Presses de la Sorbonne Nouvelle, Paris.
- Reichler C. (2006)  
Relations savantes et découverte de la montagne : Conrad Gesner (1515-1565), dans : Linon-Chipon S., Vaj D. (eds.), Relations savantes, voyages et discours scientifiques, Collection Imago Mundi, Presses Universitaires de Paris Sorbonne, Paris, 175-189.
- Vaj D. (2002)  
Médecins voyageurs, théorie et pratique du voyage médical au début du XIX<sup>e</sup> siècle, Collection Bibliothèque d'histoire de la médecine et de la santé, XIX, Georg, Chêne-Bourg, Genève.
- Vaj D. (2004)  
Le docteur Henri-Clermond Lombard et la naissance de la cure d'altitude, dans : La Revue du praticien, 54, (16), 1848-1854.
- Vaj D. (2005)  
La géographie médicale et l'immunité phisique des altitudes : aux sources d'une hypothèse thérapeutique, dans : Revue de Géographie Alpine, 1, 21-42.
- Vaj D. (2005)  
Portfolio affiches : atmosphère, atmosphère... dans : L'Alpe, 27, 28-37.
- Vaj D. (2005)  
Tra ricerca scientifica e approccio empirico. Il contributo dei medici allo sviluppo delle stazioni climatiche montane, dans : Mathieu J., Boscani S. (eds.), Die Alpen! Zur europäischen Wahrnehmungsgeschichte seit der Renaissance / Les Alpes! Pour une histoire de la perception européenne depuis la Renaissance, Peter Lang, Berne, 315-336.
- Vaj D. (2006)  
Climatothérapie et médicalisation de l'espace alpin au XIX<sup>e</sup> siècle, dans : Tobé A. (ed.), Les quinze glorieuses de l'architecture sanatoriale, C.R.E.H.A., Passy, 5-9.
- Vaj D. (2006)  
Une féérique cité de gratte-ciel, le village de Sondalo en Valteline (1932-1970), dans : Tobé A. (ed.), Les quinze glorieuses de l'architecture sanatoriale, C.R.E.H.A., Passy, 54-59.
- Vaj D. (2006)  
La cure d'altitude, dans : Orlando J.-P., Postel-Vinay N. (eds.), Le souffle magnifié – Regard culturel sur la respiration, Imothepe, Paris.

Vaj D. (2006)

La montagne qui guérit : altitude, médecins et voyages au XIX<sup>e</sup> siècle, dans : Linon-Chipon S., Vaj D. (eds.), Relations savantes, voyages et discours scientifiques, Collection Imago Mundi, Presses Universitaires de Paris Sorbonne, Paris, 205-229.

Vaj D., Linon-Chipon S. (2006)

Relations savantes, voyages et discours scientifiques, Collection Imago Mundi, Presses Universitaires de Paris Sorbonne, Paris.

Wyder M. (2004)

Herboristes, goitreux, curistes. Les Alpes dans la médecine – La médecine dans les Alpes, Université de Zurich, Zurich.

Wyder M. (2004)

Kräuter, Kröpfe, Höhenkurven. Die Alpen in der Medizin – Die Medizin in den Alpen, Université de Zurich, Zurich.

---

## CHAMP SOCIAL

---

Droz Y. (2005)

Landscape's social field: representation and legitimacy in the use of the mountain habitat, Summary, Université de Neuchâtel, Neuchâtel.

Droz Y., Miéville-Ott V. (2005)

Le paysage de l'anthropologue, dans : Droz Y., Miéville-Ott V. (eds.), La Polyphonie du paysage, Presses polytechniques et universitaires romandes, Lausanne, 4-20.

Droz Y., Miéville-Ott V. (2005)

La polyphonie du paysage, Presses Polytechniques et Universitaires Romandes, Lausanne.

Miéville-Ott V., Barbezat V. (2005)

Perceptions du pâturage boisé : résultats d'un sondage effectué au Communal de la Sagne, dans : Journal forestier suisse, 156, (1), 1-12.

Spichiger R., Forney J. (2005)

Indéfinissables paysages helvétiques, dans : Droz Y., Miéville-Ott V. (eds.), La Polyphonie du paysage, Presses polytechniques et universitaires romandes, Lausanne, 53-70.

---

## CONFLIT FORÊT-GIBIER

---

Hindenlang K., Heeb J., Gerig G., et al. (2005)

Neue Wege im Wald- und Wildmanagement. Erfahrungsbericht der Plattform Stotzigwald – Wald- und Wildmanagement im Kanton Uri für die Medienorientierung vom 23. Februar 2005, WSL, Birmensdorf.

Hindenlang K., Heeb J., Roux M. (2007, in press)

Transdisciplinary development of a regional forest and wild-life management strategy, dans : Hoffmann-Riem H. (ed.), Handbook of Transdisciplinary Research, Td-net, Berne.

Interface (2005)

Plattform « Wildmanagement im Kanton Uri ». Reflexion der Gesamtergebnisse, Lucerne.

Senn J., Häslér H. (2005)

Wildverbiss: Auswirkungen und Beurteilung, Forum für Wissen, WSL, Birmensdorf.

Senn J., Suter W. (2003)

Ungulate browsing on silver fir (*Abies alba*) in the Swiss Alps: beliefs in search of supporting data, dans : Forest Ecology and Management, 181, 151-164.

Suter W. (2005)

Vom Verbissprozent zur Walddynamik: Der weite Weg zum Verständnis der Wechselbeziehungen zwischen Wald und Huftieren, Forum für Wissen, WSL, Birmensdorf.

Walker J., Heeb J., Hindenlang K. (2005)

Plattform Stotzigwald: Wald- und Wildmanagement im Kanton Uri, Forum für Wissen, WSL, Birmensdorf.

---

## COOPÉRATION

---

Aeberhard A. (2005)

Cooperation in Landscape Management in the Eastern Part of the Bernese Oberland – A case study of cooperation between the Regional Planning Committee and conservation organisations in the development process of a Regional Landscape Development Concept, Licencié Paper, Université de Berne, Berne.



- Aeberhard A. (2005) ⊙  
Cooperation in Landscape Management in the Eastern Part of the Bernese Oberland – A case study of cooperation between the Regional Planning Committee and conservation organisations in the development process of a Regional Landscape Development Concept, Abstract, Université de Berne, Berne.
- Hammer T. (2004)  
Instrumente und Aushandlungsprozesse zur Zielfindung und Gestaltung von Landschaften und Lebensräumen, IKAÖ, Berne.
- Hammer T. (2005) ⊙  
Kooperation im Landschaftsmanagement, dans : unilink, 11.
- Hammer T. (2006) ⊙  
Kooperation im Landschaftsmanagement – Institutionelle Strategien am Beispiel der Region Berner Oberland-Ost, dans : Kaufmann-Hayoz R. (ed.), Allgemeine Ökologie zur Diskussion gestellt, 7, IKAÖ, Berne.
- Hammer T., Ruef A. (2007) ⊙  
Kooperation im Landschaftsmanagement: Institutionelle Strategien am Beispiel der Region Berner Oberland-Ost – Ergebnisse und Erkenntnisse, poster, Université de Berne, Berne.
- Hammer T., Ruef A., Stettler M. (2005) ⊙  
Kooperation als Zukunftsstrategie im Berggebiet?, dans : Montagna, 5.
- Kaufmann-Hayoz R., Hammer T., Steiner D., et al. (2003)  
Kooperation im Landschaftsmanagement (Institutionelle Strategien auf lokaler und regionaler Ebene), Université de Berne, Berne.
- Ruef A. (4. Juni 2004) ⊙  
Wald wieder neu in Wert setzen, dans : Jungfrauzeitung.
- Ruef A. (2003)  
Ein institutioneller Rahmen für die Nutzung und Pflege des Waldes in Grindelwald – Vorschläge in Richtung einer nachhaltigen Landschaftsentwicklung, travail de diplôme, Université de Berne, Berne.
- Ruef A. (2003) ⊙  
Ein institutioneller Rahmen für die Nutzung und Pflege des Waldes in Grindelwald – Vorschläge in Richtung einer nachhaltigen Landschaftsentwicklung, abstract, Université de Berne, Berne.
- Ruef A. (2004) ⊙  
Inventar der Projekte zu Landschaftsschutz, -pflege und -entwicklung in der Region Oberland-Ost, abstract, Université de Berne, Berne.
- Ruef A., Stettler M. (2004) ⊙  
Welche Zukunft für den Bergwald und die Berglandwirtschaft in der Schweiz? – Fallstudien Gündlischwand und Grindelwald im Berner Oberland, dans : Schweizerische Zeitschrift für Forstwesen, 155, (11), 492-500.
- Stettler M. (2004)  
Landschaftsentwicklung: Einflussfaktoren, Wahrnehmung und Bewertung durch lokale Akteure, Lösungsansätze, travail de diplôme, Université de Berne, Berne.
- Stettler M. (2004) ⊙  
Landschaftsentwicklung: Einflussfaktoren, Wahrnehmung und Bewertung durch die lokale Akteure, Lösungsansätze – Das Fallbeispiel Gündlischwand, poster, Université de Berne, Berne.
- Stettler M. (2004) ⊙  
Landschaftsentwicklung: Einflussfaktoren, Wahrnehmung und Bewertung durch lokale Akteure, Lösungsansätze, abstract, Université de Berne, Berne.
- Tiefenbach M. (2003) ⊙  
Bergschaften pflegen die Landschaft, dans : unilink, 6.
- Tiefenbach M., Mordasini A.G. (2006)  
Bergschaften in Grindelwald – Alppflege zwischen Tradition und Moderne. Fotobroschüre, Sutter Druck AG, Grindelwald.
- Tiefenbach M., Ruef A., Hammer T. (2006)  
Landschaftsmanagement in der Region Berner Oberland-Ost – Konzepte und kooperative Regelungen in Wald und Landschaft, Schlussbericht an das Bundesamt für Umwelt (BAFU), Université de Berne, Berne.



---

## DIVERSITÉ DES UTILISATIONS



---

- Fischer M. (2003)   
Cultural traditions and biodiversity of grasslands in the Swiss Alps, Poster, Université de Zurich, Zurich.
- Fischer M. (2004)   
Auswirkungen der Wechselwirkung zwischen kulturellen Traditionen und sozioökonomisch motivierten Veränderungen der landwirtschaftlichen Nutzung auf die biologische Vielfalt von Wiesen und Weiden in den Alpen, Projektzusammenfassung, Université de Zurich, Zurich.
- Fischer M., Stöcklin J., Weyand A., et al. (2004)  
Cultural and biological diversity of grassland in the Swiss Alps, dans: Lüscher A., Jeangros B., Kessler W., et al. (eds.), Land Use Systems in Grassland Dominated Regions. Proceedings of the 20th General Meeting of the European Grassland Federation Luzern, Switzerland, 21-24 June 2004, Grassland Science in Europe, 9, vdf Hochschulverlag, Zurich, 293-295.
- Maurer K. (2005)  
Natural and anthropogenic determinants of biodiversity of grasslands in the Swiss Alps, Dissertation, Université de Bâle, Bâle.
- Maurer K., Weyand A., Fischer M., et al. (2006)  
Old cultural traditions, in addition to land use and topography, are shaping plant diversity of grasslands in the Alps, Biological Conservation, 130.

---

## FIAT LUX


---


- Hungerbühler R., Morici L. (2004)   
Disegna il tuo paesaggio notturno, CD-ROM, Università della Svizzera Italiana, Lugano.
- Hungerbühler R., Morici L. (2004)   
Fiat Lux – Il paesaggio notturno tra vita notturna, sicurezza e inquinamento luminoso, dans: GEA paesaggi, territori e geografia, 18, 8.
- Hungerbühler R., Morici L. (2006)  
Soziologische Beobachtungen zur Wahrnehmung nächtlicher Landschaften, dans: Zumthor P., Beer I., Mathieu J., et al. (eds.), Wieviel Licht braucht der Mensch, um leben zu können, und wieviel Dunkelheit?, vdf Hochschulverlag, Zurich, 162-207.


Marcacci M. (2002)  
Fiat Lux, il mutamento del paesaggio alpino notturno dal 1945 ad oggi, dans: La montagna, Quaderni Grigionitaliani, 71.


Marcacci M. (2005)  
Paesaggio notturno ed illuminazione pubblica nella seconda metà del XX secolo, dans: Bollettino della Società storica locarnese, nuova serie, 8.

Marcacci M. (2005)  
Uso e percezione dell'illuminazione pubblica in Ticino nel Novecento. paesaggio notturno indotto e paesaggio notturno inscenato, dans: Archivio Storico Ticinese, 138.

Mathieu J. (2004)   
Fiat Lux! Aufleuchtende Nachtlandschaften, dans: werk, bauen + wohnen, 12, 5.

Mathieu J. (2004)   
Zwischen Abend- und Morgendämmerung: alpine Nachtlandschaften, Landschaften im Wandel – Wahrnehmung und Bewertung von Landschaften und Lebensräumen – PNR 48, workshop, Tête de Ran.

Mathieu J.   
FIAT LUX! Entwicklung und Gestaltung von Nachtlandschaften im Alpenraum, Zusammenfassung, Università della Svizzera Italiana, Lugano.

Maus K., Wunderle S. (2004)   
Designation of Settlement Structures in the Alpine Region using nighttime satellite imagery, ASPRS Annual Conference, Denver, Colorado, USA.

Zumthor P., Beer I., Mathieu J., et al. (2006)  
Wieviel Licht braucht der Mensch, um leben zu können, und wieviel Dunkelheit?, vdf Hochschulverlag, Zurich.

---

## FLOODALPS

---

Augsburger M., Weber G., Le Bayon C., et al. (2004)  
Relationships between soil and vegetation in alluvial zones at two different spatial scales, Proceedings of European Congress Eurosoil, 4-12 sept. 2004, Freiburg i.B.


- Gremaud J., Weber G., Gobat J.-M. (2004)  
Spatio-temporal dynamic of the vegetation of a Swiss alpine floodplain: from landscape to seed, Proceedings of the 5th International workshop on sustainable landuse planning « Multiple Landscape merging past and present in landscape planning », 7-9 juin 2004, Wageningen.
- Havlicek E. (submitted)  
The Sarine river modifications over 150 years: an integrated environmental and social analysis, dans : Ecosystems.
- Nedelcu M., Hainard F. (2005)   
La traduction des enjeux sécuritaires et écologiques dans les modes de gestion Suisse des zones alluviales, dans : Vertigo, 6, (3), 1-10.
- Nedelcu M., Hainard F. (2006)  
Pour une écologie citoyenne. Risques environnementaux, médiations et politiques publiques, L'Harmattan, Paris.
- Nedelcu M., Hainard F., Guex D., et al. (2007)  
Fonctions multiples, contraintes multiples: les défis du nouveau paradigme de gestion des zones alluviales suisses, dans : Natures Sciences Sociétés, 15, 3-12. <http://dx.doi.org/10.1051/nss:2007018>.
- Weber G., Gobat J.-M. (in press)  
Identification of facies models in alluvial soil formation: the case of a Swiss alpine floodplain, dans : Geomorphology.
- Weber G., Guex D., Nedelcu M., et al. (2004)  
Historical changes of landscape, land-use and environmental perceptions in a Swiss alpine floodplain: an interdisciplinary approach, Proceedings of the 5th International workshop on sustainable landuse planning « Multiple Landscape merging past and present in landscape planning », 7-9 juin 2004, Wageningen.
- 
- FORÊTS PROTECTRICES**
- 
- Brang P. (2005)  
Wissenschaftlicher Schlussbericht des Projekts « Minimale Baumverjüngung in Schutzwäldern: Herleitung von Sollwerten mit Simulationsmodellen », WSL, Birmensdorf.
- Brang P.   
Minimale Baumverjüngung in Schutzwäldern: Herleitung von Sollwerten mit Simulationsmodellen, résumé de projet, WSL, Birmensdorf.
- Brang P., Duc P. (2002)  
Zu wenig Verjüngung im Schweizer Gebirgsfichtenwald: Nachweis mit einem neuen Modellansatz, dans : Revue suisse des eaux et forêts, 153, 219-227.
- Brang P., Schönenberger W., Bachofen H., et al. (2004)  
Schutzwalddynamik unter Störungen und Eingriffen: Auf dem Weg zu einer systemischen Sicht, Forum für Wissen, WSL, Birmensdorf.
- Brang P., Schönenberger W., Schwitter R., et al. (in revision)  
The management of protection forests: An overview, dans : Forest Snow and Landscape Research.
- Schönenberger W., Brang P. (2004)  
Silviculture in mountain forests, dans : Burley J., Evans J., Youngquist J. (eds.), Encyclopedia of Forest Sciences, 3, Elsevier, Amsterdam, 1085-1094.
- Stoffel M., Wehrli A., Kühne R., et al. (2006)  
Assessing the protective effect of mountain forests against rockfall using a 3D simulation model, dans : Journal of Forest Ecology and Management, 113-122.
- Wehrli A. (2006)  
Mountain forest dynamics and their impacts on the long-term protective effect against rockfall – A modelling approach, dissertation, ETH, Zurich.
- Wehrli A., Risch A. C., Bugmann H., et al. (2003)  
Testing a forest patch model: Comparison of measured and simulated stand structure on permanent plots in a Swiss mountain forest (Abstract), dans : Verh. Ges. Ökol., 33, (380).
- Wehrli A., Schönenberger W., Brang P. (2003)  
Long-term development of protection forests: combining models of forest dynamics with models of natural hazards, dans : European Tropical Forest Research Network (ETFRN News), 38. [http://www.etfrn.org/etfrn/newsletter/news38/nl38\\_oip\\_1\\_5.htm](http://www.etfrn.org/etfrn/newsletter/news38/nl38_oip_1_5.htm).
- Wehrli A., Weisberg P. J., Schoenenberger W., et al. (2007)  
Improving the establishment submodel of a forest patch model to assess the long-term protective effect of mountain forests, dans : European Journal of Forest Research, 126, 131-145.


Wehrli A., Zingg A., Bugmann H., et al. (2005)  
Using a forest patch model to predict the dynamics of stand structure in Swiss mountain forests, dans : Journal of Forest Ecology and Management, 205, 149-167.


---


## FUNALPIN


---


Carabias-Hütter V., Kümin D., Siegrist D., et al. (2005)   
Zertifizierung – Konzept für einen indikatorenbasierten Zertifizierungsprozess von Bergregionen, Arbeitsbericht #8, Université de St. Gall, St. Gall.


Carabias-Hütter V., Renner E. (2004)   
Indikatoren – Nachhaltige Regionalentwicklung verstehen, messen, bewerten und steuern, Arbeitsbericht #5, Université de St. Gall, St. Gall.


Hohl U. (2004)   
Rückzug aus der Fläche – Wertschöpfungen alternativer/konzentrierter Landschaftsnutzungen, Arbeitsbericht #6, Université de St. Gall, St. Gall.

Siegrist D., Boesch M., Renner E. (2007)   
Labelregionen – Strategien einer nachhaltigen Regionalentwicklung im Alpenraum. Synthesebericht des Projektes FUNalpin, Arbeitsbericht #9, Université de St. Gall, St. Gall.

Siegrist D., Wasmer K., Weiss Sanpietro T. (2004)   
Testgebiete – Selektionsverfahren und Strukturmerkmale der Testgebiete Safiental GR, Sernftal GL und Binntal VS, Arbeitsbericht #2, Université de St. Gall, St. Gall.

Spieß H., von Allmen M., Weiss Sanpietro T. (2005)   
Szenarien – Wertschöpfung und Transferzahlungen im Jahre 2030 im Schweizer Alpenraum, Arbeitsbericht #7, Université de St. Gall, St. Gall.

Stupäck S., Kümin D. (2006)   
Wertschöpfung und Investitionen – Regionale Wertschöpfungs- und Investitionsberechnungen für die Testgebiete Safiental GR, Sernftal GL und Binntal VS, Arbeitsbericht #4, Université de St. Gall, St. Gall.

Weiss Sanpietro T., Weiss H., Hohl U. (2004)   
Transfer-Struktur und Dynamik von Transfers in die Testgebiete Safiental GR, Sernftal GL und Binntal VS, Arbeitsbericht #3, Université de St. Gall, St. Gall.

---

## GISALP

---

Egli M., Margreth M., Fitze P., et al. (2005)  
Modellierung von Bodentypen und Bodeneigenschaften im Oberengadin (Schweiz) mit Hilfe eines Geographischen Informationssystem (GIS), dans : Geographica Helvetica, 60, 87-96.

Egli M., Margreth M., Vökt U., et al. (2005)  
Bodenmodellierung mit GIS im hochalpinen Raum, dans : Geomatik Schweiz, 8, 458-462.

Egli M., Wernli M., Kneisel C., et al. (2006)  
Melting glaciers and soil development in the proglacial area Morteratsch (Swiss Alps): II Modelling present-day and future soil state, dans : Arctic, Antarctic, and Alpine Research, 38, (4), 499-509.

Egli M., Wernli M., Kneisel C., et al. (2006)  
Melting glaciers and soil development in the proglacial area Morteratsch (Swiss Alps): I Soil type chronosequence, dans : Arctic, Antarctic, and Alpine Research, 38, (4), 510-521.

Haeberli, W., Keller, F., Krüsi, B., Egli, M., et al. (Hrsg.) (2007)  
GISALP – Raum-zeitliche Informationen über schnelle Klimaänderungen in hochalpinen Umweltsystemen als strategisches Werkzeug für Analyse, Kommunikation, partizipative Planung und Management im Tourismusgebiet Oberengadin, vdf Hochschulverlag, Zurich

Keller F. (2004)  
Den Klimarisiken aktiv begegnen, dans : Anthos, 3, 30.

Keller F., Rothenbühler C. (2005)  
Ontdooiende permafrost bedreigt leefbaarheid Zwitserse Alpen, dans : geografie.

Keller F., Tamás M. (2003)  
Enhanced ground cooling in periods with thin snow cover in the Swiss National Park, dans : Phillips M. (ed.), Permafrost, Balkema, Lisse.

Meilwes J., Haeberli W., Keller F., et al. (2004)  
A socio-economic and landscape-ecological examination of rapidly changing climate-sensitive high-mountain environments, dans : Gesellschaft für Ökologie (ed.), Eco-complexity and dynamics of the cultural landscape, 34, Giessen.

Rothenbühler C. (2004)  
GISALP – 4D Informationssystem für das Hochgebirge, dans: Minor H.-E. (ed.), Turbulenzen in der Geomorphologie, éditions privées Versuchsanstalt für Wasserbau, Hydrologie und Glaziologie, Zurich, 119-128.

Rothenbühler C. (2006)  
GISALP – räumlich-zeitliche Modellierung der klimasensitiven Hochgebirgslandschaft des Oberengadins, dissertation, Université de Zurich, Zurich.

---

## GLOBAL CHANGE

---

Hiltbrunner E., Körner C. (2004)  
Sheep grazing in the high alpine under global change, dans: Lüscher A., Jeangros B., Kessler W., et al. (eds.), Land Use Systems in Grassland Dominated Regions. Proceedings of the 20th General Meeting of the European Grassland Federation Luzern, Switzerland, 21-24 June 2004, Grassland Science in Europe, 9, vdf Hochschulverlag, Zurich, 305-307.

Hiltbrunner E., Schiwikowski M., Körner C. (2005)  
Inorganic nitrogen storage in alpine snow pack, dans: Atmospheric Environment, 39, 2249-2259.

Körner C. (2003)  
Limitation and stress-always or never?, dans: Journal of Vegetation Science, 14, 141-143.

Körner C. (2004)  
Mountain biodiversity, its causes and function, dans: Ambio, Special Report, 13, 11-17.

Körner C. (2005)  
The green cover of mountains in a changing environment, dans: Huber U. M., Bugmann H., Reasoner M. A. (eds.), Global change and mountains regions. An overview of current knowledge, Springer, Dordrecht, 367-375.

Körner C., Ohsawa M. (2006)  
Mountain systems, dans: Hassan R., Scholes R., Ash N. (eds.), Ecosystem and human well-being: current state and trends, 1: Millennium Ecosystem Assessment, Island Press, Washington.

Körner C., Spehn E. M., Nakhutsrishvili G. (2004)  
Grazing the highlands: food, biodiversity and catchment implications, dans: Lüscher A., Jeangros B., Kessler W., et al. (eds.), Land Use Systems in Grassland Dominated Regions. Proceedings of the 20th General Meeting of the European Grassland Federation Luzern, Switzerland, 21-24 June 2004, Grassland Science in Europe, 9, vdf Hochschulverlag, Zurich, 278-280.


Spehn E., Körner C. (2005)  
A global assessment of mountain biodiversity and its function, dans: Huber U. M., Bugmann H., Reasoner M. A. (eds.), Global change and mountains regions. A overview of current knowledge, Springer, Dordrecht, 393-400.

---


## IMAGES

---

Backhaus N., Buschle M., Gorgus N., et al. (2006)  
Kraft der Bilder: Vorstellungen über Nachhaltigkeit – ein Entscheidungsspiel, Schriftenreihe Humangeographie, 21, Université de Zurich, Zurich.

Backhaus N., Müller U. (2005)   
Die Macht der Bilder – Konstruktion, Reproduktion und strategische Verwendung in der Gestaltung alpiner Zukunft, Projektzusammenfassung, Université de Zurich-Irchel, Zurich.

Backhaus N., Müller U. (2006)  
Regionalisierung – eine konstruktivistische Perspektive, dans: Müller-Böker U., Backhaus N. (eds.), Gesellschaft und Raum – Konzepte und Kategorien, Schriftenreihe Humangeographie, Zurich, 13-29.

Müller U. (2003)   
The Power of Images: Wie wird Nachhaltigkeit visualisiert?, poster, Université de Zurich-Irchel, Zurich.

Müller U. (2006)  
Die Kraft der Bilder in der nachhaltigen Entwicklung – Die Fallbeispiele UNESCO Biosphäre Entlebuch und UNESCO Weltnaturerbe Jungfrau-Aletsch-Bietschhorn, dissertation, Université de Zurich, vdf Editions hautes écoles, Zurich.

Müller U., Backhaus N. (2006)  
Regionalisierungen – die Methode der Bildanalyse, dans: Backhaus N., Müller-Böker U. (eds.), Gesellschaft und Raum – Konzepte und Kategorien, Schriftenreihe Humangeographie, Université de Zurich, Zurich.

Müller U., Backhaus N. (2006)  
The Entlebuchers: People from the Back of Beyond?, dans :  
Social Geography Discussions, 2, 87-127.

Müller U., Backhaus N., Müller-Böker U. (2005)  
The Power of Images, (Wie wird Nachhaltigkeit visualisiert?), (their creation, reproduction, and strategic use in the shaping of Alpine future), Universität de Zurich, Zurich.

---

## IPODLAS

---

Isenegger D. (2006)  
IPODLAS – A Framework for Coupling Temporal Simulation Systems, Virtual Reality, and Geographic Information Systems, Universität de Zurich, Zurich.

Isenegger D., Price B., Wu Y., et al. (2005)  
IPODLAS – A software architecture for coupling temporal simulation systems, VR, and GIS, dans : Isprs Journal of Photogrammetry and Remote Sensing, 60, 34-47.

Price B. (2005)  
Spatio-temporal modelling and analysis of larch bud moth population dynamics in the European Alps, Sierke Verlag, Göttingen.

Price B., Allgöwer B., Fischlin A. (2006)  
Synchrony and travelling waves of larch bud moth? Time series analysis with changing scale, dans : Ecological Modelling, 199, 433-441.

Wu Y. (2007)  
Knowledge-based 4D Visualization of Amorphous Phenomena in Complex Terrain, dissertation, Universität de Zurich, Zurich.


Wu Y., Price B., Isenegger D., et al. (2006)  
Real-time 4D visualization of migratory insect dynamics within an integrated spatiotemporal system, dans : Ecological Informatics, 1, 179-187.


---


## LIBÉRALISATION

---


Abegg C. (2005)  
Liberalisierung von Netzsektoren. Auswirkungen auf die Unternehmen im Schweizer Alpenraum, IRL-Bericht 3, vdf Hochschulverlag, Zurich.

Abegg C., Thierstein A. (2004)   
Liberalisierung öffentlicher Dienstleistungen. Auswirkungen auf die Wettbewerbsfähigkeit der Unternehmen im Schweizer Berggebiet, Kantonsbericht Uri, ETH, Zurich.

Pfister Giauque B., Rey M. (2004)   
Liberalisierung öffentlicher Dienstleistungen. Auswirkungen auf die Wettbewerbsfähigkeit der Unternehmen im Schweizer Berggebiet, Kantonsbericht Wallis, ETH, Zurich.

Pfister Giauque B., Rey M. (2004)   
Libéralisation des services publics. Impacts sur la compétitivité des entreprises dans l'espace alpin, Rapport cantonal du Valais, ETH, Zurich.

Thierstein A., Abegg C., Pfister Giauque B., et al. (2004)  
Liberalisierung öffentlicher Dienstleistungen. Auswirkungen auf die Wettbewerbsfähigkeit der Unternehmen im Schweizer Berggebiet, Haupt, Berne.


Thoma M., Natrup W. (2004)   
Liberalisierung öffentlicher Dienstleistungen. Auswirkungen auf die Wettbewerbsfähigkeit der Unternehmen im Schweizer Berggebiet, Kantonsbericht Graubünden, ETH, Zurich.


---

## MONDES DE VIE


---


Conzett S., Lenz A. (2005)  
Hinterrhein, Text-Bild-Band, hier + jetzt, Baden.

Leimgruber W., Schlumpf H.-U., Rösli Zingg E., et al. (2003)   
Arbeits- und Lebenswelten: Erinnerung, Wandel und Gegenwart, Projektzusammenfassung, Schweiz. Gesellschaft für Volkskunde, Zurich.

Risi M. (2005)   
Im Lauf der Zeiten : Oberwalliser Lebenswelten. Ein ethnografischer Film, exposé, Congrès Phil.Alp, Berne.

Risi M. (2005)  
Au fil du temps : Oberwalliser Lebenswelten, DVD, hier + jetzt, Baden.

Risi M. (2006)   
Im Lauf der Zeiten: Oberwalliser Lebenswelten. Un film ethnographique, portrait filmé.

Risi M., Rössli L. (2003)   
Alte SGV-Filme in neuen Forschungskontexten. Überlegungen zur filmethnografischen Erforschung des kulturellen Wandels in den Alpen, dans : Schweizer Volkskunde, 93, (4), 137-145.

Rössli L. (2005)  
Hinterrhein – Un village alpestre en mouvement, DVD, hier + jetzt, Baden.


---

### MONITORING/MANAGEMENT


---


Bieger T. (2004)  
Regionenanalyse, Bericht I im Rahmen des Projekts Nachhaltige Tourismusentwicklung in den Regionen der Alpen: Monitoring und Management, Université de St. Gall, St. Gall.


Bieger T. (2004)  
Regionales Managementmodell, Bericht III im Rahmen des Projekts « Nachhaltige Tourismusentwicklung in den Regionen der Alpen: Monitoring und Management », Université de St. Gall, St. Gall.


Johnsen J., Umbach-Daniel A., Schnell K.-D. (2003)   
Monitoring System for sustainable tourism in Swiss Alpine Regions – Tools for regions to act on their own initiative, Conference CD-ROM, 13th Conference of the European Regional Science Association, Jyväskylä.

Rütter H., Bieger T. (2004)  
Monitoringsystem, Bericht II im Rahmen des Projekts Nachhaltige Tourismusentwicklung in den Regionen der Alpen: Monitoring und Management, Université de St. Gall, St. Gall.

Rütter H., Rütter U., Umbach-Daniel A. (2004)   
Nachhaltige Tourismusentwicklung in den Regionen der Alpen: Monitoringsystem, Bericht II. PNR 48, Université de St. Gall, St. Gall.

Rütter H., Rütter-Fischbacher U., Umbach-Daniel A., et al. (2004)   
Nachhaltige Tourismusentwicklung in den Regionen der Alpen: Analyse der Entwicklung der Regionen, Bericht I. PNR 48, Université de St. Gall, St. Gall.

Schnell K.-D., Scherer R., Schnell K.-D., et al. (2004)   
Nachhaltige Tourismusentwicklung in den Regionen der Alpen: Regionales Managementmodell, Bericht III. PNR 48, Université de St. Gall, St. Gall.

Schnell K.-D., Scherrer R., Berwert A., et al. (2002)   
Managing and Monitoring sustainable regional development in alpine regions, Conference CD-ROM, 42th Congress of the European Regional Science Association (ERSA), Dortmund.

---

### MYKORRHIZA

---

Oehl F., Redecker D., Sieverding E. (2005)  
Glomus badium, a new sporocarpic mycorrhizal fungal species from European grasslands with higher soil pH, dans : Journal of Applied Botany and Food Quality, 79, 38-43.

Oehl F., Sieverding E. (2004)  
Pacispora, a new vesicular arbuscular mycorrhizal fungal genus in the glomeromycetes, dans : Journal of Applied Botany and Food Quality, 78, 72-82.

Oehl F., Sykorová Z., Redecker D., et al. (2006)  
Acaulospora alpina, a new arbuscular mycorrhizal fungal species characteristic for high mountainous and alpine regions of the Swiss Alps, dans : Mycologia, 98, 286-294.

Sieverding E., Oehl F. (2006)  
Revision of Entrophospora and description of Kuklospora and Intrasporea, two new genera in the arbuscular mycorrhizal Glomeromycetes, dans : Journal of Applied Botany and Food Quality, 80, 69-81.

---

### NÉGOCIATIONS

---

Staehelin-Witt E., Saner R., Wagner Pfeiffer B. (2005)  
Verhandlungen bei Umweltkonflikten. Ökonomische, soziologische und rechtliche Aspekte des Verhandlungsansatzes im alpinen Raum. Forschungsbericht NFP 48, vdf Hochschulverlag, Zurich.

---

### PARCS NATURELS

---

Rüegg E. (2003)  
Wie nützen wir das Schützen?, dans : Anthos, 3.

Rüegg E. (2004)  
Le Parc Jurassien Vaudois. Etude de cas, Université de Zurich, Zurich.

Rüegg E. (2004)  
Fallstudie Naturerlebnispark Schwägalp, Université de Zurich, Zurich.

Rüegg E. (2004)  
Fallstudiengebiet Schwägalp/Säntis, Université de Zurich,  
Zurich.

---

## PRAIRIES

---

Eigenmann C. (2003)

Einfluss der landwirtschaftlichen Betriebsstruktur und des Standortes auf die Bewirtschaftung und die botanische Zusammensetzung von Naturwiesen in Grindelwald, travail de diplôme, ETH, Zurich.

Hartmann G. A. (2005)

Einfluss der landwirtschaftlichen Betriebsstruktur auf die Flächenanteile der Pflanzengesellschaften von Naturwiesen in Mittelbünden, travail de diplôme, ETH, Zurich.

Hoechstetter S. (2004)

Ökologischer Ausgleich in den Alpen. Auswirkungen des Agrarumweltprogramms auf die Biodiversität von Pflanzen und Heuschrecken im Kanton Graubünden, travail de diplôme, Universität Tübingen, Tübingen.

Hohl M., Jeanneret P., Gigon A., Erhardt A. (2007)

Effects of land use and climate change on diurnal Lepidoptera communities in semi-natural grasslands of the central Swiss Alps (8th Swiss Global Change Day, April 4th, Berne), Poster awarded by Diversitas.

Hohl M., Jeanneret P., Walter T., et al. (2005)

Spatial and temporal variation of grasshopper assemblages recorded in 1981-83 and 2002-03 in Grindelwald, Northern Swiss Alps, dans : Grassland Science in Europe, 10, 124-127.

Hohl M. (2006)

Spatial and temporal variation of grasshopper and butterfly communities in differently managed semi-natural grasslands of the Swiss Alps, dissertation, ETH, Zurich.

Kampmann D. (2007)

Der Einfluss ökologischer Direktzahlungen auf das Grünland der Schweizer Alpen. Eine Untersuchung der multifunktionalen Kulturlandschaft unter Berücksichtigung sozioökonomischer und landwirtschaftlicher Gemeindefunktionen sowie landschaftsökologischer Gesichtspunkte. Dissertation, Universität Freiburg (i.Br.), AGRARIA Studien zur Agrarökologie, 32, Verlag Dr. Kovac, Zurich.

Kampmann D., Herzog F. (2005)

Are pastures an alternative to «eco-meadows»? Results from the Swiss Alps., poster, ETH, Zurich.

Kampmann D., Herzog F., Jeanneret P., et al. (2007, in press)

Mountadans grassland biodiversity: impact of site conditions vs. management type, dans : Journal for Nature Conservation.

Kampmann D., Herzog F., Konold W. (2006)

Ökomassnahmen im Berggebiet erhalten die Artenvielfalt, dans : Agrarforschung, 13, (2), 56-61.

Kampmann D., Herzog F., Lüscher A., et al. (2004)

Biodiversity and production in the Swiss Alps, poster, ETH, Zurich.

Kampmann D., Herzog F., Wildi O., et al. (2007)

Heuschreckenschutz im Berggrasland. Die Bedeutung von Nutzungsintensität und Klima im Berggebiet, Folgen für die Naturschutzpraxis (Grasshoppers in mountain grasslands. The role of land-use intensity and climate in mountain regions, consequences for conservation efforts), dans : Naturschutz und Landschaftsplanung, 39.

Mosimann B. (2004)

Einfluss der landwirtschaftlichen Betriebsstruktur und des Standorts auf die botanische Zusammensetzung von Wiesen in Mittelbünden, travail de diplôme, ETH, Zurich.

Nyfelner D. (2002)











Beurteilung der Nachhaltigkeit der Bewirtschaftung von Wiesen und Weiden im Pays d'Enhaut aufgrund der Veränderung der botanischen Zusammensetzung über 20 Jahre, travail de diplôme, ETH, Zurich.

Peter M., Nyfelner D., Jeanneret P., et al. (2004)

Botanical composition of grassland in the Alps as an indicator for changes in management, dans : Grassland Science in Europe, 9, 299-301.

Peter M. (2007)

Changes in the floristic composition of semi-natural grasslands in the Swiss Alps over the last 30 years, dissertation, ETH, Zurich.

- Peter M., Edwards P., Lüscher A. (2005)  Alterations in the vegetation of Alpine grassland over three decades (Proceedings of the 35th Annual Conference of the Ecological Society of Germany, Switzerland and Austria (GfÖ), September 19-23, Regensburg, 222), abstract, ETH, Zurich.
- Peter M., Edwards P., Lüscher A. (2005)  Entwicklung der Pflanzenbestände von Wiesen und Weiden – Fallstudie Tujetsch, abstract, Congrès Phil.Alp, Berne.
- Peter M., Edwards P., Lüscher A. (2006)  Location as a factor determining recent changes in the vegetation of alpine pastures, dans : Lloveras J., González-Rodríguez A., Vázquez-Yanez O., et al. (eds.), Sustainable Grassland Productivity. Proceedings of the 21st General Meeting of the European Grassland Federation, Badajoz, Spain, April 3-6 2006, Grassland Science in Europe, 11, Artes Gráficas Marcipa, Badajoz, 679-681.
- Peter M., Edwards P., Lüscher A. (2006)  Location as a factor determining recent changes in the vegetation of alpine pastures (21. General Meeting of the European Grassland Federation, April 3-6, Badajoz, Spain), poster, ETH, Zurich.
- Peter M., Edwards P., Lüscher A. (2006)  Alterations in the vegetation of Alpine grassland over three decades (35th Annual Conference of the Ecological Society of Germany, Switzerland and Austria, September 19-23, Regensburg, Germany), poster, ETH, Zurich.
- Peter M., Gigon A., Edwards P., et al. (2006)  Nutrient-poor grasslands are still biodiversity hotspots in the Swiss Alps (Proceedings of the 36th Annual Conference of the Ecological Society of Germany, Switzerland and Austria (GfÖ), September 11-15, Bremen, Germany), abstract, ETH, Zurich.
- Peter M., Hohl M., Jeanneret P., et al. (2004)  Changes in grassland biodiversity over two decades in Grindelwald, Northern Swiss Alps (2nd Young Scientists Conference, Interdisciplinary Mountain Research, 29.9.-2.10, Stelvio National Park, Italy), poster, ETH, Zurich.
- Peter M., Lüscher A. (2006)  Veränderung des Graslands in 25 Jahren – botanische Zusammensetzung als Indikator für Bewirtschaftungsänderungen in den Alpen (Fachtagung Forschungsanstalt Agroscope Reckenholz-Tänikon, Nachhaltige Nutzung und Biodiversität von Wiesen und Weiden im Alpenraum, Zürich), abstract, ETH, Zurich.
- Peter M., Nyfeler D., Jeanneret P., et al. (2004)  Botanical composition of grassland in the Alps as an indicator for changes in management, dans : Lüscher A., Jeangros B., Kessler W., et al. (eds.), Land Use Systems in Grassland Dominated Regions. Proceedings of the 20th General Meeting of the European Grassland Federation Luzern, Switzerland, June 21-24 2004, Grassland Science in Europe, 9, vdf Hochschulverlag, Zurich, 299-301.
- Peter M., Nyfeler D., Jeanneret P., et al. (2004)  Botanical composition of grassland in the Alps as an indicator for changes in management (20. General Meeting of the European Grassland Federation, June 21-24, Lucerne, Switzerland), poster, ETH, Zurich.
- Weyand A. (2005) Drivers of grassland biodiversity in the Swiss Alps, dissertation, Université de Zurich, Zurich.
- Weyermann I. (2002) Einfluss der Weidetiere auf die Bestandeszusammensetzung von Naturwiesen im Tujetsch, travail de diplôme, ETH, Zurich.
- Weyermann I., Kampmann D., Peter M., et al. (2006)  Bergwiesen haben eine hohe ökologische Qualität, dans : Agrarforschung, 13, (4), 156-161.


---


#### PRIX IMPLICITES

---

- Buchs J.-P. (2004) Le paysage, une valeur économique de poids, L'Hebdo, 03.06.2004.
- Tangerini A., Pictet J., Soguel N. (2005) Using A Multiple criteria Decision Analysis approach for Landscape Quality Assessment, Université de Lausanne, Lausanne.




Tangerini A., Soguel N. (2004)   
Evaluation monétaire de la qualité du paysage, Working Paper de l'IDHEAP, 6, IDHEAP, Chavannes-près-Renens.


Rodewald R. (2004)   
Anwendung des Prinzips der nachhaltigen Entwicklung für die Ressource Landschaft – Fallstudien zum Konzept der institutionellen Ressourcenregime, dans : Naturschutz und Landschaftsplanung, 35, (4), 107-114.


---


## RÉGIMES DES RESSOURCES


---


De Fossey A. (2004)   
Changement du régime institutionnel du paysage. Le cas de Lavaux (VD), Working Paper de l'IDHEAP, 13, IDHEAP, Chavannes-près-Renens.

Rodewald R. (2004)   
A qui appartient le paysage ? – L'importance des régimes institutionnels pour les paysages, Speech, Colloque international « De la connaissance des paysages à l'action paysagère », Bordeaux.

Gerber J.-D. (2004)   
Changement du régime institutionnel du paysage. Le cas Aletsch-Riederalp-Bettmeralp, Working Paper de l'IDHEAP, 10, IDHEAP : Chavannes-près-Renens.

Rodewald R. (2004)   
Landschaft gehört uns allen: künftige Formen von Rechten an Landschaften, exposé, workshop PNR 48 « Landschaften und Lebensräume der Alpen » du 21 juin 2004, Berne.

Gerber J.-D. (2004)   
Changement du régime institutionnel du paysage. Le cas du Baltschiederteral, Working Paper de l'IDHEAP, 9, IDHEAP, Chavannes-près-Renens.

Rodewald R. (2005)   
Vom Wert und Nichtwert von Landschaften, exposé, 47<sup>e</sup> assemblée générale du 7 avril 2005 de Pro Natura Zurich, Zurich.

Gerber J.-D. (2006)  
Structures de gestion des rivalités d'usage du paysage : une analyse comparée de trois cas alpins, *Écologie & Société*, Rüegger, Zurich.

Rodewald R., Knoepfel P. (2005)  
Institutionelle Regime für nachhaltige Landschaftsentwicklung, dans : Knoepfel P., Weidner H. (Hrsg.), *Ökologie und Gesellschaft*, 20, Zurich.

Gerber J.-D., Rodewald R., Knoepfel P. (en révision)  
Gestion durable du paysage. Les leçons que les nouveaux parcs naturels régionaux doivent tirer de l'expérience des anciennes corporations/The sustainable management of the landscape: the lessons the new regional nature parks must draw from the experience of the old corporations, dans : *Revue de Géographie Alpine*.


---

## REPRÉSENTATIONS ET CONFLITS D'OBJECTIFS


---

Gerber J.-D., Rodewald R., Knoepfel P. (en révision)  
How is landscape as a resource regulated in practice? An appraisal based on institutional regimes, dans : *Landscape and Urban Planning*.

Buchecker M. (2005)  
Public place as a resource of social interaction, dans : Turner P., Davenport E. (eds.), *Spaces, Spatiality and Technology*, Springer, Dordrecht, 79-96.
















Mauch C. (2004)   
Veränderung des institutionellen Ressourcenregimes der Landschaft. Der Fall Sent-Ramosch-Tschlin (GR), Working Paper de l'IDHEAP, 12, IDHEAP, Chavannes-près-Renens.

Buchecker M., Gehring K., Kianicka S., et al. (2005)  
Evaluation der soziokulturellen Indikatoren des BUWAL-Leitbildes Landschaft 2020. Definitiver Schlussbericht. Projekt im Auftrag des BUWAL, réalisation dans le cadre du projet « Conflicting expectations and objectives regarding the development of Alpine landscapes and habitats » du Programme national de recherche « Paysages et habitats de l'arc alpin » (PNR 48), WSL, Birmensdorf.

Rodewald R. (2004)   
Veränderung des institutionellen Ressourcenregimes der Landschaft. Der Fall Val Mora/Müstair (GR), Working Paper de l'IDHEAP, No 11, IDHEAP, Chavannes-près-Renens.

Buchecker M., Hunziker M. (2006)  
What is the Effect of Consensus Building Processes on Local Collaboration?, dans : *Agricultural Economics Review*, 7, (1).

- Buchecker M., Hunziker M., Kianicka S., et al.  Measuring the effect of consensus building processes with methods of intervention research, Swiss Federal Institute for Forest, Snow and Landscape Research (WSL), Birmensdorf.
- Buchecker M., Hunziker M., Kienast F. (2003) Participatory landscape development: overcoming social barriers to public involvement, dans : Landscape and Urban Planning, 64, 29-46.
- Buchecker M., Kianicka S., Junker B. (2006) Value systems – Drivers of Human-Landscape Interactions, dans : Kienast F., Ghosh S., Wildi O. (eds.), A Changing World: Challenges For Landscape Research, Springer Landscape Series, Springer, Berlin.
- Buchecker M., Kianicka S., Junker B. (2007) Value Systems: Drivers of Human-landscape Interactions, dans : Kienast F., Wildi O., Ghosh S. (eds.), A Changing World. Challenges for Landscape Research, 8, Dordrecht, 7-26.
- Duelli P., Baur P., Buchecker M., et al. (2007) The Role of Value Systems in Biodiversity Research, dans : Kienast F., Wildi O., Ghosh S. (eds.), A Changing World. Challenges for Landscape Research, 8, Dordrecht, 27-34.
- Felber Rufer P. (2006) Landschaftsveränderung in der Wahrnehmung und Bewertung der Bevölkerung. Eine qualitative Studie in vier Schweizer Gemeinden, Swiss Federal Institute for Forest, Snow and Landscape Research (WSL), Birmensdorf.
- Forster S., Meier C., Marti K., et al. (2006)  Landschaftsentwicklung im Albulatal und im Surses. Handlungsempfehlungen für den Regionalverband Mittelbünden, Synthesebericht aus dem NFP 48 Projekt «Zielvorstellungen und -konflikte hinsichtlich alpiner Landschaftsentwicklungen», Fürstenuau.
- Gehring K. (2006) Landscape Needs and Notions. Preferences, expectations, leisure motivation, and the concept of landscape from a cross-cultural perspective., Swiss Federal Institute for Forest, Snow and Landscape Research (WSL), Birmensdorf.
- Gehring K., Hunziker M. (2006) Preferences regarding Landscape Change. From Survey Results to a Leisure-Mobility Model, poster, Birmensdorf.
- Gehring K., Kianicka S., Buchecker M., et al. (2004) Wer will welche Landschaft in den Alpen, und wie lässt sich ein Konsens darüber finden?, dans : Informationsblatt Forschungsbereich Landschaft, 60, Birmensdorf, 6.
- Gehring K., Mosler H.-J., Hunziker M. (submitted) Exploring preferences towards landscape developments in the Swiss Alps: Preference types and their relationship to landscape related demand, dans : Landscape and Urban Planning.
- Gehring K., Mosler H.-J., Hunziker M. (submitted) Common Dimensions of Landscape Related Demands – The Feeling of Security, Stimulation and Self-direction, dans : Journal of Environmental Psychology.
- Hunziker M. (2002) Alp-Bilder, Alp-Träume, Meinungen, dans : Bulletin ETH Zurich, 24, 10-13.
- Hunziker M. (2005)  Conflicting expectations and objectives regarding the development of Alpine landscapes. Psychological background, societal mechanisms and possible ways to a sustainable landscape development in the Alps and outside, Final scientific report, Swiss Federal Institute for Forest, Snow and Landscape Research (WSL), Birmensdorf.
- Hunziker M., Buchecker M., Gehring K., et al.  Conflicting Expectations and Objectives Regarding the Development of Alpine Landscape, poster, Birmensdorf.
- Hunziker M., Gehring K., Buchecker M. (2006)  Welche Landschaft wollen wir? Aufschlussreiche Ergebnisse eines NFP 48-Projektes über den Alpenraum, dans : Heimatschutz Sauvgarde, 2, 23-25. [http://www.wsl.ch/personal\\_homepages/hunziker/publications/download/Hunziker\\_et\\_al\\_2006.pdf](http://www.wsl.ch/personal_homepages/hunziker/publications/download/Hunziker_et_al_2006.pdf).
- Kianicka S., Buchecker M. (2004)  Authenticity Experience in the Swiss Alpine Landscape. «Outside» and «Inside» Gazes, Fifth International Workshop on Sustainable Land-Use Planning, Wageningen University, Wageningen.
- Kianicka S., Buchecker M., Hunziker M., et al. (2006)  Locals' and Tourists' Sense of Place. A Case Study of a Swiss Alpine Village, dans : Mountain Research and Development, 26, (1), 55-63.



- Kianicka S., Gehring K., Buchecker M., et al. (2004)  Wie authentisch ist die Schweizer Alpenlandschaft für uns? Ein Schwerpunkt des NFP48-Projekts « Zielvorstellungen und Konflikte hinsichtlich alpiner Landschaftsentwicklung », dans : Bündner Monatsblatt, 2, 196-210.
- Knab L. (2006)  Maiensässe in Graubünden. Ein Element des kulturellen Erbes zwischen Erhaltung und Weiterentwicklung. Eine qualitative Fallstudie in Alvaneu und Fanas, travail de diplôme, Université de Zurich, Zurich.
- Meier C., Marti K. (2004)  Zielvorstellungen und -konflikte hinsichtlich alpiner Landschaftsentwicklungen. NFP 48-Projekt unter der Leitung von Dr. Marcel Hunziker, Landschafts- und Tourismusentwicklung im Surses, 27 mars 2004, Zurich.
- Meier C., Marti K. (2004)  Landschaftsentwicklung im Albulatal. Zielvorstellungen und -konflikte hinsichtlich alpiner Landschaftsentwicklungen, Bericht zur Veranstaltung im Alvaneu vom 28./29. November 2003, Zurich.
- Meier C., Marti K. (2004)  Landschaftsentwicklung im Surses, Bericht zur Veranstaltung im Surses vom 27. März 2004, Zurich.
- 
- SULAPS**
- 
- Dietschi S. (2004)  Botanische Diversität in Mähwiesen: Eine Untersuchung als Beitrag der nachhaltigen Landnutzung in der Berglandwirtschaft, travail de diplôme, ART, Tänikon.
- Dietschi S., Gehrig Schmidt S., Schwank O., et al. (2005)  Qualität von Mähwiesen im Bergegebiet, dans : Agrarforschung, 12, (10).
- Dietschi S., Holderegger R., Gehrig S., et al. (2005, submitted)  Agri-environmental subsidies and plant species richness in different management intensities in mountain meadows of Switzerland, dans : Journal of Applied Vegetation Science.
- Erzinger S. (2005)  Nachhaltigkeits-Indikatoren zur Beurteilung der Entwicklung von Landwirtschaft und Landschaft im Berggebiet. Rapport de recherche avec contributions de Lauber S. und Gehrig S., Tänikon.
- Erzinger S., Lauber S. (2004)  Entwicklungsmöglichkeiten der Bergland(wirt)schaft, dans : Montagna, 4.
- Erzinger S., Lauber S. (2005)  L'agriculture de montagne dans 15 ans. Développement des structures et changements du paysage, Abstract, Journée d'information en économie agraire, Posieux.
- Erzinger S., Stalder R., Kilchenmann S., et al. (2005)  Szenarien zu den Rahmenbedingungen der Schweizer Berglandwirtschaft im Jahr 2015. Rapport de recherche, Tänikon.
- Gehrig S., Pfefferli S. (2003)  Auswahl und Charakterisierung der Untersuchungsregionen im Projekt Sulaps. Rapport de recherche avec contributions de Lauber S. und Erzinger S., Tänikon.
- Killer V. (2005)  Zielzustand – Artenbeschreibung der Ziel- und Leitarten. Rapport de recherche, Tänikon.
- Killer V. (2005)  GIS-Gestützte Modellierung und Bewertung subalpiner Agrarlandschaften des Albulatals und des Surses. Modellierungsansätze zwischen Landschaftsökologischer Theorie und Praxis, travail de diplôme, Université de Zurich, Zurich.
- Lauber S. (2005)  Räumlich explizite Modellierung nachhaltiger Landschafts-Produktionssysteme. Ein nachfrageorientierter landwirtschaftlicher Ansatz, abstract, Congrès Phil.Alp, Berne.
- Lauber S. (2005)  Berglandwirtschaft in 15 Jahren. Strukturentwicklung und Landschaftsveränderungen im Albulatal und im Surses. Résultats du projet SULAPS du PNR 48, résumé des séances d'information de SULAPS des 9/10 novembre, ART, Ettenhausen.
- Lauber S. (2005)  Berglandwirtschaft in 15 Jahren. Strukturentwicklung und Landschaftsveränderungen, abstract, congrès d'information en économie agricole, Agroscope ART, Tänikon.

- Lauber S. (2006)  
Agrarstrukturwandel im Berggebiet. Ein agentenbasiertes, räumlich explizites Agrarstruktur- und Landnutzungsmodell für zwei Regionen Mittelbündens, ART-Berichte, 2, Stations de recherches agronomiques Agroscope Reckenholz-Tänikon ART, Ettenhausen.
- Lauber S. (2006)  
Scénarios d'avenir pour l'agriculture de montagne. Résultats du projet SULAPS, ART-Berichte, 661, Stations de recherches agronomiques Agroscope Reckenholz-Tänikon ART, Ettenhausen.
- Lauber S. (2006)  
Veränderungen der Betriebsstrukturen im Alpenraum – Modellergebnisse aus dem Projekt SULAPS, dans: Schweizerische Gesellschaft für Agrarwirtschaft und Agrarsoziologie (ed.), Wirtschaftliche Zukunft alpiner Räume: mit oder ohne Landwirtschaft?, Agrarwirtschaft und Agrarsoziologie, 02, 55-67.
- Lauber S. (2006)  
Path-dependent change in agricultural structure in two mountain areas in Switzerland. A spatially explicit modelling approach, dans: Mann S. (ed.), Causes and Impacts of Agricultural Structures, Nova, 77-97.
- Lauber S. (2006)  
Zukunftsszenarien für die Berglandwirtschaft, ART-Berichte, 661, Stations de recherches agronomiques Agroscope Reckenholz-Tänikon ART, Ettenhausen.
- Lauber S. (2006)  
Agrarstrukturwandel im Berggebiet. Ein agentenbasiertes, räumlich explizites Agrarstruktur- und Landnutzungsmodell für zwei Regionen Mittelbündens, dissertation, ETH, Zurich.
- Lauber S., Erzinger S., Möhring A., et al. (2004)   
Combining farm models and GIS to examine farm structures, land use and effects on landscape, dans: Lüscher A., Jeangros B., Kessler W., et al. (eds.), Land Use Systems in Grassland Dominated Regions. Proceedings of the 20th General Meeting of the European Grassland Federation Luzern, Switzerland, 21-24 June 2004, Grassland Science in Europe, 9, vdf Hochschulverlag, Zurich.
- Lauber S., Erzinger S., Pfefferli S. (2006)   
Arbeitsmarktabhängiger Strukturwandel im Berggebiet, dans: Agrarforschung, 13, (1), 22-27.
- Lauber S., Gehrig S., Erzinger S., et al. (2004)   
SULAPS: Spatially explicitly small-scale agrarian structure model to predict impacts of mountain farming on landscape, Abstract, Interdisciplinary Mountain Research, 2nd International Young Scientists Conference, Stelvio National Parc.
- Lauber S., Schick M., Schiess I., et al. (2005)   
Transporte im Berggebiet. Geschwindigkeit und Treibstoffverbrauch auf steilen Strassen, ART-Berichte, 637, Stations de recherches agronomiques Agroscope Reckenholz-Tänikon ART, Ettenhausen.
- Lauber S., Schick M., Schiess I., et al. (2005)   
Transports en région de montagne. Vitesse et consommation de carburant sur routes escarpées, ART-Berichte, 637, Stations de recherches agronomiques Agroscope Reckenholz-Tänikon ART, Ettenhausen.
- Lauber S., Schüpbach B., Pfefferli S. (2006)  
Auswirkungen unterschiedlicher zukünftiger Rahmenbedingungen für die Berglandwirtschaft auf die Betriebsstrukturen und den Naturwert. Abstract pour congrès professionnel « Nachhaltige Nutzung und Biodiversität von Wiesen und Weiden im Alpenraum », 20 janvier 2006, Reckenholz.
- Meier S., Buholzer S., Lauber S., et al. (2005)  
Abschätzung des landwirtschaftlichen Nutzungspotenzials und des Naturwerts für eine nachhaltige Berglandwirtschaft mithilfe von GIS und Vegetationskartierungen, dans: Strobl J., Blaschke T., Griesebner G. (eds.), Angewandte Geoinformatik 2005. Beiträge zum 17. AGIT-Symposium Salzburg, Wichmann Verlag, Heidelberg.
- Pfefferli S., Schwank O., Gehrig Schmidt S. (2005)  
Final Scientific Report des Projekts Sulaps – Sustainable landscape production systems: a demand-oriented agricultural approach, ART, Ettenhausen.

---

## TRANSFORMATION

---

- Felber P. (2005)   
Landschaftsveränderung in der Wahrnehmung und Bewertung der Bevölkerung Eine qualitative Studie in vier Schweizer Gemeinden, dissertation, Université de Berne, Berne.
- Gaudenz J. (2004)   
Veränderungen der Flora und Landnutzung im nordöstlichen Pilatusgebiet, travail de diplôme, Université de Bâle, Bâle.


- Hegetschweiler T. (2003) ⊙  
Landschaftsveränderungen und deren Auswirkungen auf das Tagfaltervorkommen von 1870 bis 1970 in der Gemeinde St. Gallen, rapport de stage, WSL, Birmensdorf.
- Kienast F., Lütolf M., Felber P., et al. (2006) ⊙  
Retrospektive Analyse der Landschaftsqualität und ihr Einfluss auf Artenverbreitung und Wahrnehmung. Festschrift K. Ewald., dans : Tanner K. M. (ed.), *Landschaftsqualitäten*, Haupt, Berne.
- Lütolf M. (2006) ⊙  
Changing Landscapes of Switzerland: Assessing effects of historic and future land uses and land covers on the occurrence of selected butterfly species, dissertation, Université de Lausanne, Lausanne.
- Lütolf M., Kienast F., Guisan A. (2006)  
The ghost of past species occurrence: improving species distribution models for presence-only data, dans : *Journal of Applied Ecology*, 43, 802-815.
- Rothenfluh G. (2004) ⊙  
Ortsidentität in verschiedenen Siedlungstypen, rapport de stage, WSL, Birmensdorf.
- Schneeberger N. (2005) ⊙  
Transformation rates and driving forces of landscape change on the northern fringe of the Swiss Alps, dissertation, ETH, Zurich.
- Schneeberger N., Burgi M., Hersperger A. M., et al. (2007)  
Driving forces and rates of landscape change as a promising combination for landscape change research – An application on the northern fringe of the Swiss Alps, dans : *Land Use Policy*, 24, 349-361.
- Schneeberger N., Burgi M., Kienast F. (2007)  
Rates of landscape change at the northern fringe of the Swiss Alps: Historical and recent tendencies, dans : *Landscape and Urban Planning*, 80, 127-136.
- Schneeberger N., Bürgi M., Kienast F. (submitted)  
Measuring transformation rates of landscape change – more than a methodological outline, dans : *Landscape and Urban Planning*.
- Schneeberger N., Lanz A., Baltensweiler A., et al. (2006, submitted) ⊙  
Spatial distributions of landscape elements in Switzerland and their implications for multivariable landscape sampling, dans : *Landscape Ecology*.
- Schwick C. (2003) ⊙  
Freiflächenentwicklung im periurbanen Raum der Stadt St. Gallen 1948-2003: Transformationsraten und treibende Kräfte, rapport de stage, WSL, Birmensdorf.
- 
- VERA**
- 
- Ammon H. U., Müller-Schärer H. (1999)  
Prospects for combining biological weed control with integrated crop production systems, and with sensitive management of alpine pastures in Switzerland, dans : *Journal of Plant Diseases and Protection*, 106, (2), 213-220.
- Kleijn D., Müller-Schärer H. (2006, in press)  
The relation between unpalatable species, nutrients and plant species richness in Swiss montane pastures, dans : *Biodiversity and Conservation*.
- Kleijn D., Treier U., Müller-Schärer H. (2004)  
The importance of nitrogen and carbohydrate storage for plant growth of the alpine herb *Veratrum album*, dans : *New Phytologist*, 166, 565-575.
- Smit C., Béguin D., Buttler A., et al. (2005)  
Safe sites for tree regeneration in wooded pastures: A case of associational resistance?, dans : *Journal of Vegetation Science*, 16, 209-214.
- Smit C., den Ouden J., Müller-Schärer H. (2006, in press)  
Unpalatable plants facilitate tree sapling survival in wooded pastures, dans : *Journal of Applied Ecology*.
- Spiegelberger T. (2006)  
Land use, soil nutrient availability and conservation of biodiversity on mountain grasslands, dissertation, Université de Fribourg, Fribourg.
- Spiegelberger T., Hegg O., Matthies D., et al. (2006)  
Long-term effects of short-term perturbation in a subalpine grassland, dans : *Ecology*, 87, 1939-1944.

Spiegelberger T., Matthies D., Müller-Schärer H., et al. (2006)  
Scale-dependent effects of land use on plant species richness of mountain grassland in the European Alps, dans : *Ecography*, 29, 541-548.


---


### WASALP


---


Baur P. (9. September 2004)   
Sind Stürme im Wald eine wirtschaftliche Katastrophe? Wenn die Reaktionen malträtierte Märkte brutaler sind als die Naturgewalten, dans : *Neue Zürcher Zeitung*. Internationale Ausgabe, Zurich, 19.


Baur P. (2004)   
Der Wald kommt zurück. Tujetsch, poster, WSL, Birmensdorf.


Baur P. (2004)   
Die Landwirtschaft geht – der Wald kommt, dans : *Montagna*, 4, 12-14.


Baur P. (2005)   
Il bosco ritorna. Soazza, poster, WSL, Birmensdorf.


Baur P. (2005)   
Der Wald kommt zurück. Blitzingen, poster, WSL, Birmensdorf.


Baur P. (2005)   
Der Wald kommt zurück. Eggwil, poster, WSL, Birmensdorf.


Baur P. (2006)   
WaSAlp – Waldausdehnung im Schweizer Alpenraum: eine quantitative Analyse naturräumlicher und sozio-ökonomischer Ursachen unter besonderer Berücksichtigung des Agrarstrukturwandels, résumé du rapport final, WSL, Birmensdorf.


Baur P. (2006)   
Die Rückkehr des Waldes im südlichen Alpenraum der Schweiz: Hintergründe eines Landschaftswandels, dans : *Agrarwirtschaft und Agrarsoziologie*, 2, 3-26.


Baur P.   
WaSAlp, ein NFP 48-Forschungsprojekt, WaSAlp Blatt 1, WSL, Birmensdorf.


Baur P.   
Flurnamen in der Gemeinde Tujetsch, WaSAlp Blatt 2, WSL, Birmensdorf.


Baur P.   
Alpen und Maiensässe im Tujetsch anno 1800 und 1900, WaSAlp Blatt 3, WSL, Birmensdorf.


Baur P.   
Wald und Maiensässe in Leissigen, WaSAlp Blatt 4, WSL, Birmensdorf.


Baur P.   
Die Waldausdehnung im Gesetz, WaSAlp Blatt 8, WSL, Birmensdorf.


Baur P.   
Einige Muster der Waldausdehnung auf Parzellenstufe, WaSAlp Blatt 12, WSL, Birmensdorf.

Baur P., Bebi P., Gellrich M., et al. (2006)   
WaSAlp – Waldausdehnung im Schweizer Alpenraum. Eine quantitative Analyse naturräumlicher und sozio-ökonomischer Ursachen unter besonderer Berücksichtigung des Agrarstrukturwandels, Schlussbericht zu Handen des Schweizerischen Nationalfonds, WSL, Birmensdorf.

Baur P., Gellrich M., Bebi P. (2005)   
Die Rückkehr des Waldes als Wohlstandsphänomen, dans : *Bündner Wald*, 4, 57-61.

Baur P., Moser T. (2005)   
Waldausdehnung – Ein Thema für Gemeinden?, dans : *Bündner Wald*, 4, 62-64.

Bebi P., Baur P. (2002)   
Forest expansion in the Swiss Alps: A quantitative analysis of bio-physical and socio-economic causes, dans : *Austrian Journal of Forest Science*, 119, (3-4), 217-230.

Bebi P., Baur P. (2005)   
Rückkehr des Waldes im Berggebiet – und im Nationalpark?, dans : *Cratschla*, 2, 14-15.

Bolliger J., Kienast F., Soliva R., et al. (2007)  
Spatial sensitivity of species habitat distribution patterns to scenarios of land-use change (Switzerland), dans : *Landscape Ecology*, 22, 773-789.

- Gellrich M., Baur P., Koch B., et al. (2007) ⊙  
 Agricultural land abandonment and natural forest regrowth in the Swiss mountains: A spatially explicit economic analysis, dans : Agriculture, Ecosystems and Environment, 118, 93-108.
- Gellrich M., Baur P., Robinson B. H., et al. (in press)  
 Combining classification tree analyses with interviews to study why sub-alpine grasslands sometimes revert to forest: a case study from the Swiss Alps, dans : Agricultural Systems.
- Gellrich M., Baur P., Zimmermann N. (2004)  
 Land abandonment and natural regeneration of forest in the Swiss mountains: A spatial econometric analysis, Poster, WSL, Birmensdorf.
- Gellrich M., Baur P., Zimmermann N. (2006) ⊙  
 Natural forest regrowth as a proxy variable for agricultural land abandonment in the Swiss mountains: a spatial statistical model based on geophysical and socio-economic variables, dans : Environ Model Assess, 4, 57-61.
- Gellrich M., Baur P., Zimmermann N. (submitted)  
 Natural regeneration of forest in the Swiss mountains: Investigating pattern and causes on different spatial and temporal scales, dans : Landscape and Urban Planning.
- Gellrich M., Zimmermann N. (2007)  
 Investigating the regional-scale pattern of agricultural land abandonment in the Swiss mountains: A spatial statistical modelling approach, dans : Landscape and Urban Planning, 79, 65-76.
- Rutherford G. (2006) ⊙  
 The use of land-use statistics to investigate large-scale successional processes, dissertation, ETH, Zurich.
- Rutherford G., Zimmermann N., Bebi P. (2004) ⊙  
 Modelling Land Cover Change in the Swiss Alps: scenarios for forest expansion on abandoned agricultural land, poster, WSL, Birmensdorf.
- Schreiber C. (10. Februar 2004) ⊙  
 Der Wald ist auf dem Vormarsch: Grotzli, Zitterpappeln und Alpenerlen auf Leissiger Weiden, dans : Zeitung im Mikrokosmos Jungfrau, 7.
- Schreiber C. (31. Juli 2004) ⊙  
 Der Wald auf dem Vormarsch. Wo die Nutzer kein Auskommen mehr haben, verschwinden Kulturlandschaften, dans : NZZ Online.
- Schreiber C. (2004) ⊙  
 Der Wald auf dem Vormarsch – Wo liegen die Ursachen?, dans : Bündner Bauer, 4, 19-22.
- Schreiber C. (2004) ⊙  
 Einige Betrachtungsweisen der Waldausdehnung: Zum Forschungsprojekt WaSAlp, Waldausdehnung im Schweizer Alpenraum, dans : Bündner Monatsblatt, 1, 63-72.
- Schreiber C. (2004) ⊙  
 WaSalp, in project d perscrutaziun sur dall'extensiun digl ual, dans : La Tuatschina Nr. 1
- Schreiber C. (2004) ⊙  
 Die Rückkehr des Waldes – Gedanken zur Waldausdehnung im Schweizer Alpenraum, dans : natur + mensch, 2, 10-15.
- Schreiber C. (2004) ⊙  
 Waldausdehnung dans der Schweiz. Welches sind die Ursachen?, dans : Wald und Holz, 5, 55-57.
- Schreiber C. (2005)  
 Über die Muster der Verwaltung, dans : Bündnerwald, 4, 65-68.
- Schreiber C. (2006) ⊙  
 Zur Waldausdehnung im Misox, dans : Die Alpen, 1, 26-28.